

CORTE LONGITUDINAL (04 - 04) NA RUA JARDIM CILDA  
Esc.: 1/125

**DETALHE 15**  
**ESC. 1/25**

Pino Balizador fixo,  
em concreto ou aço

DETALHE 03: SARJETA DE SUPERFÍCIE, GRELHA E CAIXA RALO PARA ÁGUAS PLUVIAIS

**PLANTA**

VIDE DET.02

tampo: grelha em ferro fundido

borda de enrase da grelha em concreto armado

borda externa em concreto armado (fck 35Mpa), com inclinação/direcionamento à grelha

**CORTE 1**

fer

du

[illegible]

DET. 04: SARJETA (SARJETÃO), CENTRALIZADA NA VIA

Diagrama de uma seção transversal de uma sarjeta em concreto. A sarjeta tem uma espessura de 20 cm e é composta por uma base regularizada e uma camada de pavimetação. A base regularizada tem uma inclinação de 3% para fora e 4% para dentro. A pavimetação tem uma inclinação de 3% para fora e 4% para dentro. O terreno natural está abaixo da base regularizada. A escala é 1/25.

ESC: 1/25

sarjeta em concreto fck 35MPa (prever juntas de dilatação 3mm, feitas com polícorite a cada 2m)


















PLANTA DE IMPLANTAÇÃO / PAVIMENTAÇÃO RUA JARDIM CILDA - TRECHO 02 - ESCALA 1/100

**DETALHE 08: ACESSOS DE VEÍCULOS AOS LOTES (NA VIA COMPARTILHADA)**

[illegible]

CORTE 02 - 02  
ESC.: 1/50

**LEGENDA / SIMBOLOGIA - QUANTITATIVOS TRECHO 02**

 <b>Áreas Edificadas</b>   Trecho com ausência de pavimentação (terra batida)   <b>Calçadas a demolir: 193,95m²</b>   <b>Postes Existentes</b>   Acesso de veículos aos lotes (existentes/ adaptados no local)   <b>Calmção existente</b>   <b>Bloco Sextavado na via compartilhada 184,70m² (det.02)</b>   <b>Sarjetão de superfície: 28,00mL (ver det. 03 e 04)</b>   <b>Mio-fio 71,65mLineares</b> ("+119,105mL no trecho 01 e 140,556m no trecho 03) (ver DET 01)   <b>Calçadas a construir: 112,95m²</b>	 Acesso de veículos aos lotes (DET.08)   <b>Cx Rato: 01 Unidade completa (DET.03)</b>  <b>Placas de trânsito vertical: DET.05:</b> 06 unidades, sendo : - 06 Faixas de pedestres (02 und.); - Via calma, compartilhada (02und.); - velocidade permitida (02 und.);   <b>Conduto Principal: tubo de concreto, diâm. 60cm: 31mL</b>  <b>*01 Faixa de pedestres elevada, em concreto (DET 11): 27,25m² TOTAIS - As Fx. de Restrução serão executadas pela prefeitura)</b>   <b>Piso Podotátil Direcional (DET.14) 17 placas</b>   <b>Piso Podotátil de alerta (DET.14) 32 placas</b>   <b>Viga de travamento em concreto armado(40x20cm): 6,42mL</b>   <b>Mini-tachão de borraça: 4 unidades (1,0x 15m)</b>
--	--

**\*Total Mio-fio J.Cilda: 190,75mLineares | Mio-fio Boa Vista: 140,52mLineares**

<b>PREFEITURA MUNICIPAL DIVINO - MG</b>		
<div style="border: 1px solid black; padding: 5px; margin-bottom: 10px;"> <b>CONTEÚDO / FINALIDADE:</b>            PLANTA DE LAYOUT E INDICAÇÃO DO SISTEMA DE DRENAGEM PARA CONSTRUÇÃO DE PAVIMENTAÇÃO .         </div>		
<div style="border: 1px solid black; padding: 5px; margin-bottom: 10px;"> <b>LOCAL:</b>            RUAS JARDIM CILDA E BOA VISTA, DISTRITO DE BOM JESUS - DIVINO/ MG. CEP: 36.825-000         </div>		
<div style="border: 1px solid black; padding: 5px; margin-bottom: 10px;"> <b>PREFEITURA MUNICIPAL:</b> </div>		
<div style="border: 1px solid black; width: 80%; margin: 0 auto; height: 20px;"></div> <b>PREFEITO</b>		
<div style="border: 1px solid black; padding: 5px; margin-bottom: 10px;"> <b>PROJETO DE PAVIMENTAÇÃO/SINALIZAÇÃO:</b> </div>		
<div style="border: 1px solid black; width: 80%; margin: 0 auto; height: 20px;"></div> <b>ALINE CORRÊA</b> ARQUITETA E URBANISTA - CAU: 095437-3		
<div style="border: 1px solid black; padding: 5px; margin-bottom: 10px;"> <b>RESP. TÉCNICA / EXECUÇÃO / CÁLCULO / DRENAGEM E PLANILHA ORÇAMENTÁRIA:</b> </div>		
<div style="border: 1px solid black; width: 80%; margin: 0 auto; height: 20px;"></div> <b>ANA PAULA RIZZI OLIVEIRA</b> ENGENHEIRA CIVIL - CREA MG 161.303/D		
<div style="border: 1px solid black; padding: 5px; margin-bottom: 10px;"> <b>ESCALAS:</b>             INDICADAS         </div>	<div style="border: 1px solid black; padding: 5px; margin-bottom: 10px;"> <b>DATA:</b>             SETEMBRO/2023         </div>	<div style="border: 1px solid black; padding: 5px; margin-bottom: 10px;"> <b>PRANCHA:</b>             03/07         </div>
OBS: QUALQUER QUE SEJA A ESCALA INDICADA, AS COTAS REPRESENTAM A VERDADEIRA GRANDEZA DAS DIMENSÕES		